




Kreisverwaltung
Südliche Weinstraße

Telekomausbau


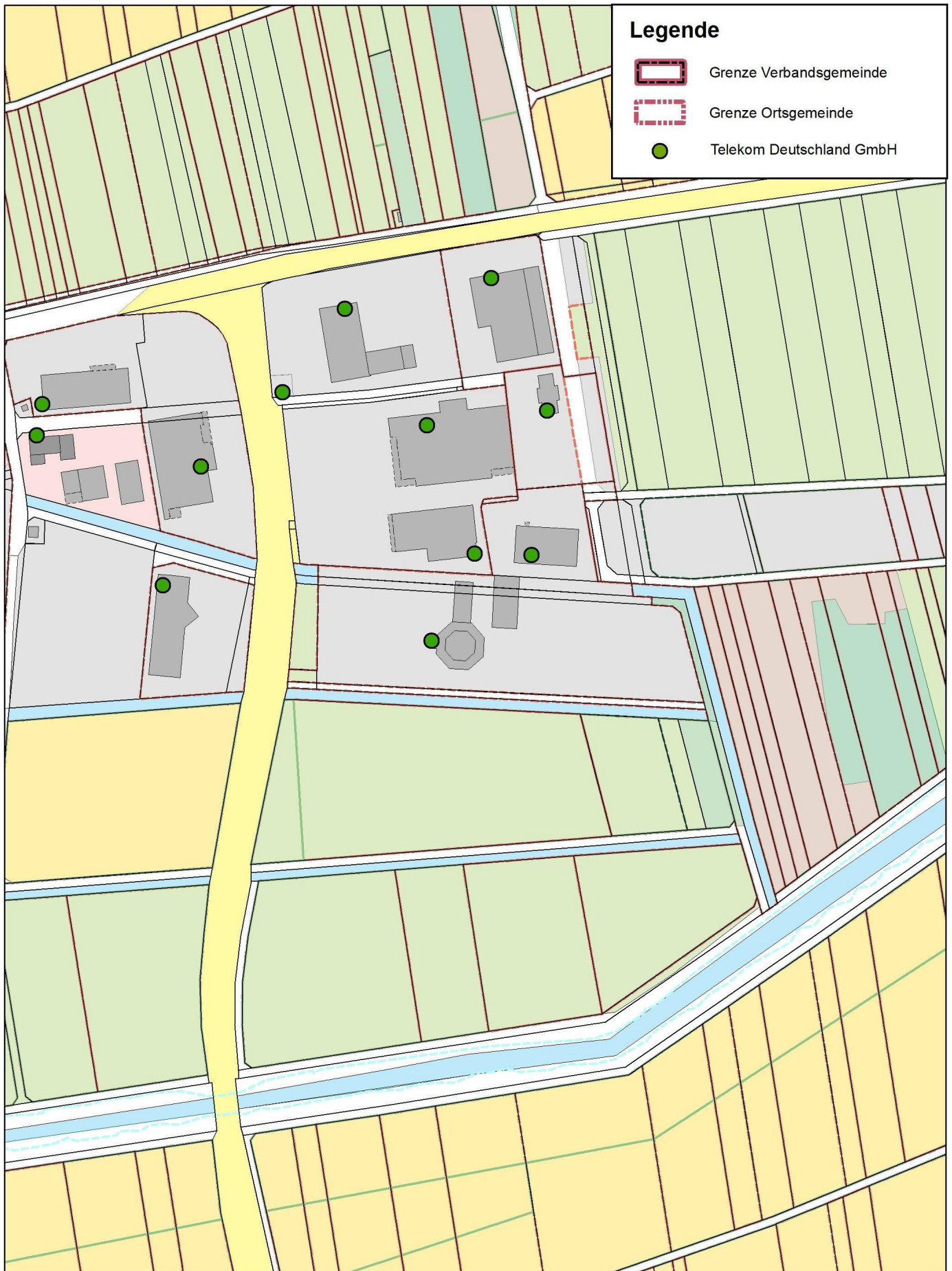
Herxheim

1:10.000



Ersteller: Gigिताusbau@suedliche-weinstrasse.de
Erstellungsdatum 22.07.2025

©Kreisverwaltung Südliche Weinstraße
©GeoBasis-DE / LVermGeoRP 2025, dl-de/by-2-0, www.lvermgeo.rlp.de
Ausbaudaten: Telekom Deutschland GmbH




Kreisverwaltung
Südliche Weinstraße

Telekomausbau

Herxheim


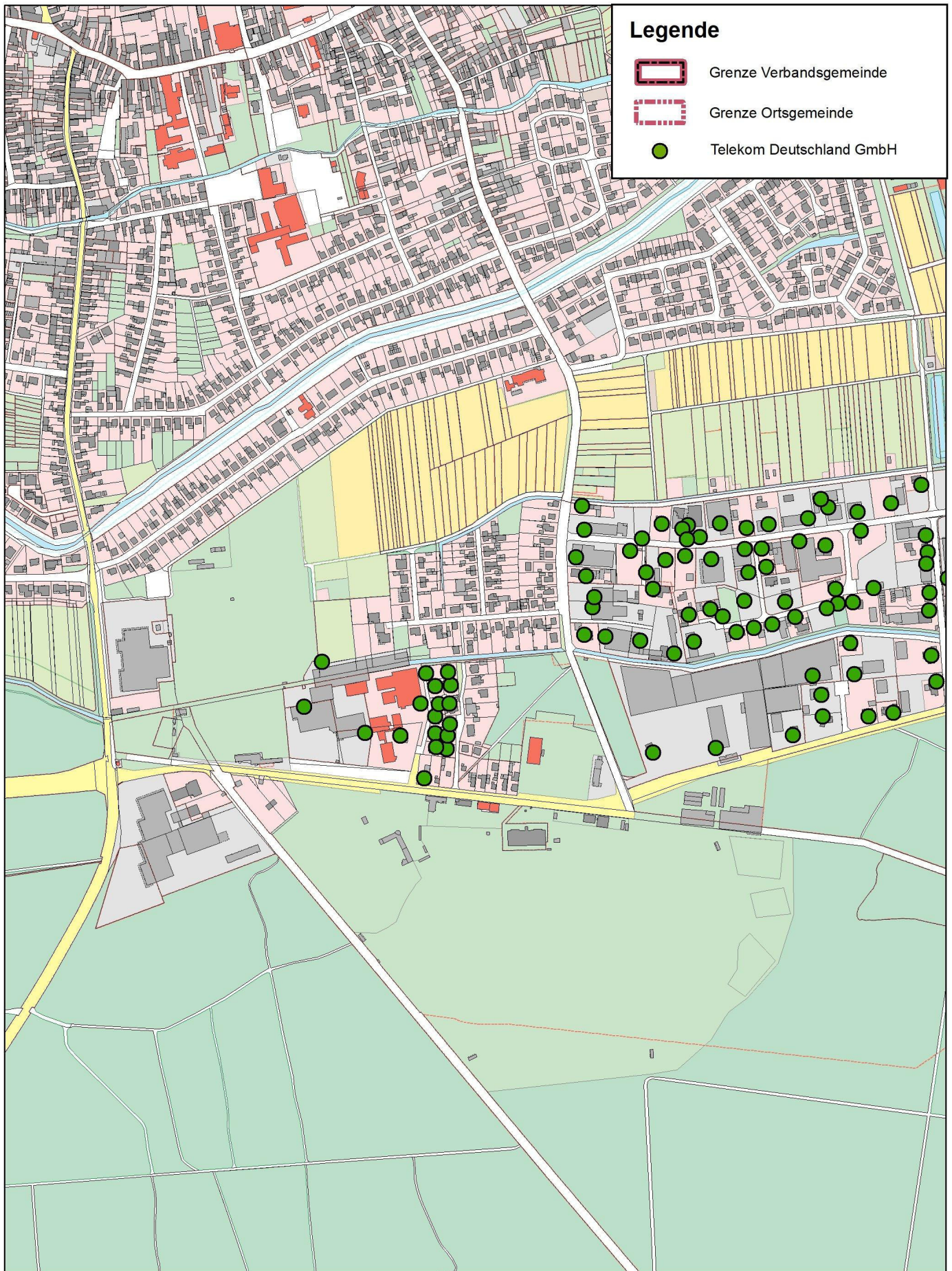
1:2.500



Ersteller: Gigabitausbau@suedliche-weinstrasse.de
Erstellungsdatum: 24.09.2025



©Kreisverwaltung Südliche Weinstraße
©GeoBasis-DE / LVermGeoRP 2025, dl-de/by-2-0, www.lvermgeo.rlp.de
Ausbaudaten: Telekom Deutschland GmbH

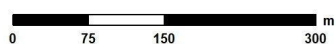


Kreisverwaltung
Südliche Weinstraße

Telekomausbau


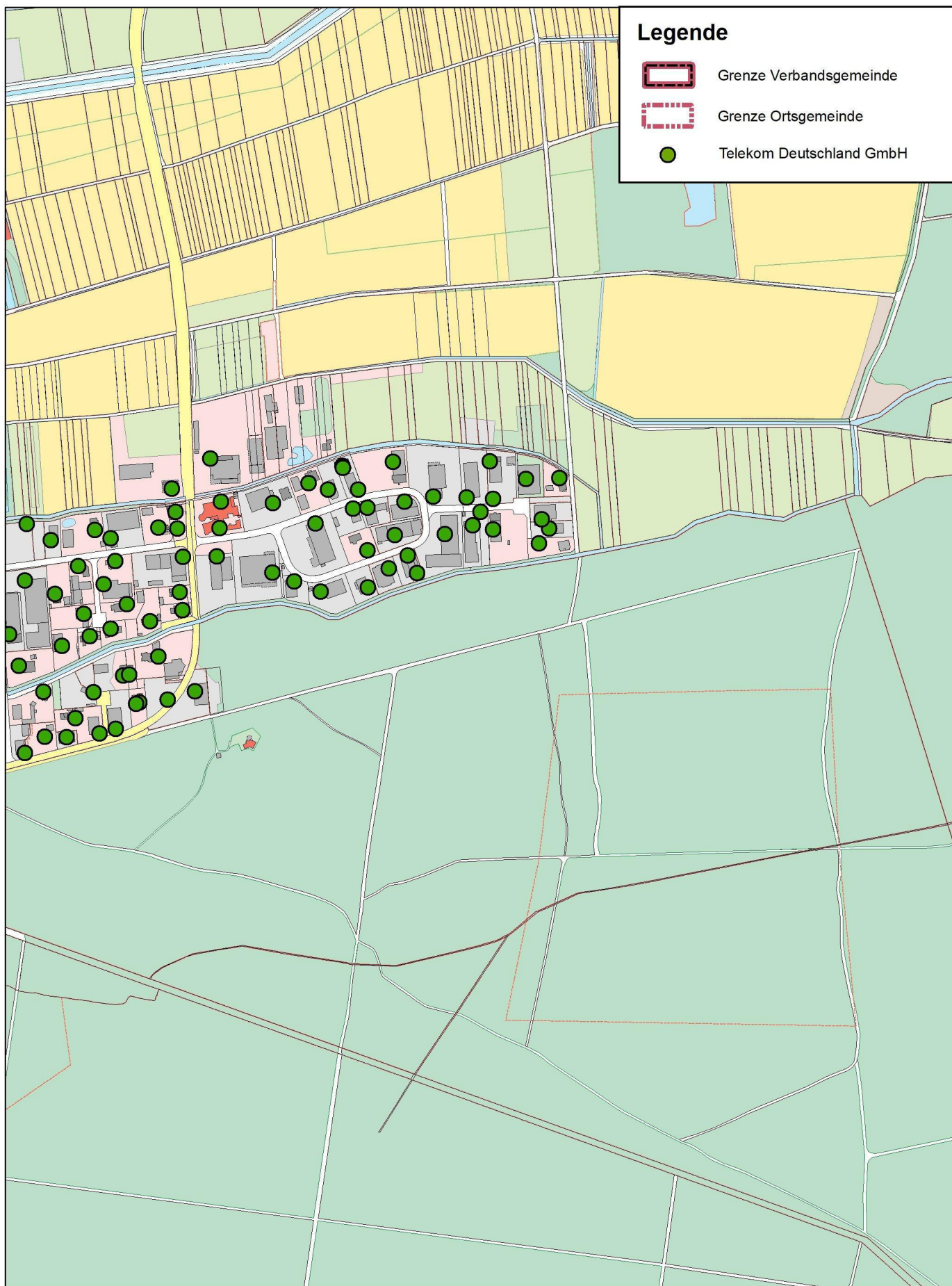
Herxheim

1:7.500



Ersteller: Gigabitausbau@suedliche-weinstrasse.de
Erstellungsdatum 24.09.2025

©Kreisverwaltung Südliche Weinstraße
©GeoBasis-DE / LVermGeoRP 2025, dl-de/by-2-0, www.lvermgeo.rlp.de
Ausbaudaten: Telekom Deutschland GmbH

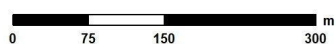


Kreisverwaltung
Südliche Weinstraße

Telekomausbau

Herxheim

1:7.500



Ersteller: Gigabitausbau@suedliche-weinstrasse.de
Erstellungsdatum 24.09.2025



©Kreisverwaltung Südliche Weinstraße
©GeoBasis-DE / LVermGeoRP 2025, dl-de/by-2-0, www.lvermgeo.rlp.de
Ausbaudaten: Telekom Deutschland GmbH