

# Merkblatt

zum Antrag Teil 1

---

Für die Gewährung einer Unterstützung für die Umstrukturierung und Umstellung von Rebflächen auf Grundlage des GAP-Strategieplans der Bundesrepublik Deutschland.

**GÜLTIG FÜR ANTRAGSVERFAHREN TEIL 1**

**2023, PFLANZUNG ab 2024**

Mit Anleitung zum Ausfüllen der Antragsunterlagen

---

## IMPRESSUM

### **Herausgeber:**

Ministerium für Wirtschaft, Verkehr, Landwirtschaft und Weinbau Rheinland-Pfalz,  
Stiftsstraße 9, 55116 Mainz

### **Redaktion:**

Abteilung Agrarpolitik, Agrarförderung und Ländliche Entwicklung  
Abteilung Weinbau und Landwirtschaft

© 2023 Ministerium für Wirtschaft, Verkehr, Landwirtschaft und Weinbau Rheinland-Pfalz

---

# INHALT

---

I. ALLGEMEINE BESTIMMUNGEN, DEFINITIONEN	5
1. Allgemein	5
2. Antragsteller	7
3. Maßnahmenkatalog	8
4. Erläuterungen der einzelnen Maßnahmen	9
5. Maßnahmenwechsel	11
6. Gebrauchtes Material	11
7. PIWI flach	11
8. Nicht förderfähig	12
9. Beihilfe	12
10. Antragsfrist	12
11. Zuständige Behörde	13
II. ANTRAGSTELLUNG	13
1. Allgemein	13
2. Anleitung zum Ausfüllen des Antragsformulars	14
3. Anleitung zum Ausfüllen der Anlage 1	14
III. KONTROLLEN UND RODUNG	17
1. Kontrollen	17
2. Rodungsbescheide	17
IV. UNTERRICHTUNGEN UND ERKLÄRUNGEN	18
VI. ANHANG	25

## Umstrukturierung im Weinbau Rheinland-Pfalz - 2024

### Allgemeine Bedingungen <sup>1)</sup>

Maßnahmen:	<b>in Flachlagen</b> <b>in Steillagen</b> <b>in Steilstlagen und Terrassen</b> <b>Extensive Erziehungsform<sup>2)</sup></b> <b>Querterrassierung</b>	<b>11, 13, 15, 16, 21, 23, 25, 26, 31, 33, 35, 36, 41, 43, 45, 46</b> <b>12, 13, 15, 22, 23, 25, 32, 33, 35, 42, 43, 45; 51</b> <b>14, 13, 15, 24, 23, 25, 34, 33, 35, 44, 43, 45, 51</b> <b>13, 23, 33, 43</b> <b>53</b>
------------	--	---

Hangneigung <sup>*)</sup>		Zielfläche <sup>2)</sup>	
	*) Es gilt die tatsächlich vor Ort gemessene Neigung der Pflanzfläche nach Fertigstellung	Mindest-Flächengröße	Mindest-Zeilenbreite <sup>3) 4)</sup>
<b>Steilstlagen</b>	Neigung $\geq 50\%$ bei MN 13, 23, 33 und 43 bei MN 51	$\geq 5\text{Ar}$ $\geq 5\text{Ar}$ $\geq 5\text{Ar}$	- <sup>5)</sup> - -
<b>Steillagen</b>	Neigung $\geq 30\%$ bei MN 13, 23, 33 und 43 bei Maßnahme 51	$\geq 5\text{Ar}$ $\geq 5\text{Ar}$ $\geq 5\text{Ar}$	$\geq 1,80$ $\geq 2,40$ -
<b>Flachlagen</b>	Neigung $< 30\%$ bei MN 13, 23, 33 und 43	$\geq 10\text{Ar}$ $\geq 10\text{Ar}$	$\geq 2,00$ $\geq 2,40$
<b>Querterrassierung</b>	Neigung $\geq 30\%$	$\geq 5\text{Ar}$	-

- 1) Nur Drahtrahmenerziehung, in **Steilstlagen und bei Maßnahme 51** auch Trierer Rad-, Vertiko- und Umkehrerziehung möglich  
 Eine moderne Drahtrahmenanlage (Spaliererziehung) besitzt mindestens 3 Drähte (1 Biegedraht und 2 Heftdrähte).  
**Mindestförderflächen:** in **Flachlagen 10 ar**, in **Steil-/ Steilstlagen 5 ar**  
 nach Bodenordnung auch kleinere Flächen, wenn nur **1** einzige Weinbaufläche im Verfahrensabschnitt  
 Mindestgröße einer Fläche für die Teilnahme: **1 ar**.  
 Räumlich zusammenhängende Flächen können zur Erreichung der Mindestzielfläche zu Bewirtschaftungseinheiten zusammengefasst werden.  
 in der Rebsortenliste der Bundesanstalt für Landwirtschaft und Ernährung (BLE) geführte Rebsorten, **nur** Pfropfreben, keine Pfropfreben mit der Unterlage 26G;  
 Mindeststockzahl: **2.000 St./ha** bei Maßnahme 53  
 Mindeststockzahl: **2.500 St./ha** bei extensiver Erziehungsform und Maßnahme 51 oder Querterrassierung  
 Mindeststockzahl: **3.500 St./ha** bei allen anderen Maßnahmen  
 Die Höchstzeilenbreite für die Förderung beträgt bei allen Maßnahmen **3,00 m** (Messvorschrift der EU).  
 Bei breiteren Zeilen wird die Beihilfe entsprechend gekürzt. Zeilenbreiten über **4,00 m** werden **nicht** gefördert.  
**Veränderung der Zeilenbreite um +/- 10 cm in den Maßnahmen 11 – 16, 51**  
**Definition: Halbstamm 60 bis 70 cm und Hochstamm 80 bis 90 cm in den Maßnahmen 21 - 26**
- 2) Teilparzellenpflanzung ist möglich, wenn die jeweils vorgeschriebene Mindestgröße eingehalten wird.
- 3) Bei Maßnahme 13, 23, 33 und 43 beträgt Mindestzeilenbreite **2,40 m**
- 4) die vorgeschriebene Zielzeilenbreite darf um **maximal 10 cm** unterschritten werden, wenn ein ungünstiger Flächenzuschnitt es erfordert.  
 Bei Fahr- und Laufterrassen (Querterrassierung) kann die Zeilenbreite der letzten Zeile zum Hang je Terrasse um bis zu **30 cm** gegenüber dem für die Steigung geltenden Zeilenabstand reduziert werden.
- 5) In **Steilstlagen und bei Maßnahme 51** wird keine Mindestzeilenbreite vorgeschrieben.

Bild 1: Übersicht über die Teilnahmebedingungen Maßnahmen 11 - 53

# I. ALLGEMEINE BESTIMMUNGEN, DEFINITIONEN

## 1. Allgemein

Zur Verbesserung der Wettbewerbsfähigkeit können Erzeuger von Wein, die Rebflächen in **Rheinland-Pfalz** bewirtschaften, Unterstützungen für durchgeführte **Umstrukturierungs- und Umstellungsmaßnahmen** erhalten. Maßgebliche Grundlagen hierfür sind die Bestimmungen der

- Verordnung (EU) 2021/2115 des europäischen Parlaments und des Rates vom 2. Dezember 2021 mit Vorschriften für die Unterstützung der von den Mitgliedstaaten im Rahmen der Gemeinsamen Agrarpolitik zu erstellenden und durch den Europäischen Garantiefonds für die Landwirtschaft (EGFL) und den Europäischen Landwirtschaftsfonds für die Entwicklung des ländlichen Raums (ELER) zu finanzierenden Strategiepläne (GAP-Strategiepläne) und zur Aufhebung der Verordnung (EU) Nr. 1305/2013 sowie der Verordnung (EU) Nr. 1307/2013 (ABL. L 435 vom 06.12.2021, S. 1),
- Verordnung (EU) 2021/2116 des Europäischen Parlaments und des Rates vom 2. Dezember 2021 über die Finanzierung, Verwaltung und Überwachung der Gemeinsamen Agrarpolitik und zur Aufhebung der Verordnung (EU) Nr. 1306/2013 (ABL. L 435 vom 06.12.2021, S. 187),
- Verordnung (EU) Nr. 1308/2013 des Europäischen Parlaments und des Rates vom 17. Dezember 2013 über eine gemeinsame Marktorganisation für landwirtschaftliche Erzeugnisse und zur Aufhebung der Verordnungen (EWG) Nr. 922/72, (EWG) Nr. 234/79, (EG) Nr. 1037/2001 und (EG) Nr. 1234/2007
- Verordnung (EU) 2021/2117 des Europäischen Parlaments und des Rates vom 2. Dezember 2021 zur Änderung der Verordnungen (EU) Nr. 1308/2013 über eine gemeinsame Marktorganisation für landwirtschaftliche Erzeugnisse, (EU) Nr. 1151/2012 über Qualitätsregelungen für Agrarerzeugnisse und Lebensmittel, (EU) Nr. 251/2014 über die Begriffsbestimmung, Beschreibung, Aufmachung und Etikettierung von aromatisierten Weinerzeugnissen sowie den Schutz geografischer Angaben für aromatisierte Weinerzeugnisse und (EU) Nr. 228/2013 über Sondermaßnahmen im Bereich der Landwirtschaft zugunsten der Regionen in äußerster Randlage der Union (ABL. L 435 vom 06.12.2021, S. 262),
- Delegierten Verordnung (EU) 2022/126 der Kommission vom 7. Dezember 2021 zur Ergänzung der Verordnung (EU) 2021/2115 des Europäischen Parlaments und des Rates um zusätzliche Anforderungen für bestimmte, von den Mitgliedstaaten in ihren GAP-Strategieplänen für den Zeitraum 2023 bis 2027 gemäß der genannten Verordnung festgelegte Interventionskategorien sowie um Vorschriften über den Anteil für den Standard für den guten landwirtschaftlichen und ökologischen Zustand (GLÖZ-Standard) Nr. 1 (ABL. L 20 vom 31.01.2022, S. 52),
- Delegierten Verordnung (EU) 2022/127 der Kommission vom 7. Dezember 2021 zur Ergänzung der Verordnung (EU) 2021/2116 des Europäischen Parlaments und des Rates mit Vorschriften für die Zahlstellen und anderen Einrichtungen, die Finanzverwaltung, den Rechnungsabschluss, Sicherheiten und die Verwendung des Euro (ABL. L 20 vom 31.01.2022, S. 95),

- 
- Durchführungsverordnung (EU) 2022/128 der Kommission vom 21. Dezember 2021 mit Durchführungsbestimmungen zur Verordnung (EU) 2021/2116 des Europäischen Parlaments und des Rates hinsichtlich der Zahlstellen und anderen Einrichtungen, der Finanzverwaltung, des Rechnungsabschlusses, der Kontrollen, der Sicherheiten und der Transparenz (ABL. L 20 vom 31.01.2022, S. 131),
  - Durchführungsverordnung (EU) 2022/129 der Kommission vom 21. Dezember 2021 mit Vorschriften für Interventionskategorien für Ölsaaten, Baumwolle und Nebenerzeugnisse der Weinbereitung gemäß der Verordnung (EU) 2021/2115 des Europäischen Parlaments und des Rates sowie für die Anforderungen hinsichtlich Information, Öffentlichkeitsarbeit und Sichtbarkeit im Zusammenhang mit der Unterstützung der Union und den GAP-Strategieplänen (ABL. L 20 vom 31.01.2022, S. 197),
  - Durchführungsverordnung (EU) 2022/1475 der Kommission vom 6. September 2022 mit Durchführungsbestimmungen zur Verordnung (EU) 2021/2115 des Europäischen Parlaments und des Rates hinsichtlich der Evaluierung der GAP-Strategiepläne und der Bereitstellung von Informationen für die Überwachung und die Evaluierung (ABL. L 232 vom 07.09.2022, S. 8),
  - Durchführungsverordnung (EU) 2021/2289 der Kommission vom 21. Dezember 2021 mit Durchführungsbestimmungen zur Verordnung (EU) 2021/2115 des Europäischen Parlaments und des Rates in Bezug auf die Präsentation des Inhalts der GAP-Strategiepläne und das elektronische System für den sicheren Informationsaustausch (ABL. L 458 vom 22.12.2021, S. 463),
  - Durchführungsverordnung (EU) 2021/2290 der Kommission vom 21. Dezember 2021 mit Vorschriften für die Methoden zur Berechnung der gemeinsamen Output- und Ergebnisindikatoren gemäß Anhang I der Verordnung (EU) 2021/2115 des Europäischen Parlaments und des Rates mit Vorschriften für die Unterstützung der von den Mitgliedstaaten im Rahmen der Gemeinsamen Agrarpolitik zu erstellenden und durch den Europäischen Garantiefonds für die Landwirtschaft (EGFL) und den Europäischen Landwirtschaftsfonds für die Entwicklung des ländlichen Raums (E-LER) zu finanzierenden Strategiepläne (GAP-Strategiepläne) und zur Aufhebung der Verordnung (EU) Nr. 1305/2013 sowie der Verordnung (EU) Nr. 1307/2013 (ABL. L 458 vom 22.12.2021, S. 486),
  - Delegierten Verordnung (EU) 2018/273 der Kommission vom 11. Dezember 2017 zur Ergänzung der Verordnung (EU) Nr. 1308/2013 des Europäischen Parlaments und des Rates hinsichtlich des Genehmigungssystems für Rebpflanzungen, der Weinbaukartei, der Begleitdokumente und der Zertifizierung, der Ein- und Ausgangsregister, der obligatorischen Meldungen, Mitteilungen und Veröffentlichung der mitgeteilten Informationen und zur Ergänzung der Verordnung (EU) Nr. 1306/2013 des Europäischen Parlaments und des Rates in Bezug auf die diesbezüglichen Kontrollen und Sanktionen sowie zur Änderung der Verordnungen (EG) Nr. 555/2008, (EG) Nr. 606/2009 und (EG) Nr. 607/2009 der Kommission und zur Aufhebung der Verordnung (EG) Nr. 436/2009 und der Delegierten Verordnung (EU) 2015/560 der Kommission (ABL. L 58 vom 28.2.2018, S. 1),
  - Verordnung (EG) Nr. 555/2008 der Kommission vom 27. Juni 2008 mit Durchführungsbestimmungen zur Verordnung (EG) Nr. 479/2008 des Rates über die gemeinsame Marktorganisation für Wein hinsichtlich der Stützungsprogramme, des Handels mit Drittländern, des Produktionspotenzials und der Kontrollen im Weinsektor (ABL. L 170 vom 30.6.2008, S. 1),
  - des GAP-Strategieplans für die Bundesrepublik Deutschland vom 14. Oktober 2022, Version 1.2 (CCI 2023DE06AFSP001),

---

## 2. Antragsteller

Antragsteller sind Bewirtschafter von Rebflächen, die in Rheinland-Pfalz liegen. **Der Antragsteller bestätigt mit seiner Unterschrift unter dem Antrag, dass er die Regelungen im Merkblatt zur Kenntnis genommen hat.**

### 3. Maßnahmenkatalog

Beschreibung	Lage	Maßnahme	Förder-satz €/ha
<b>Anpassung der Zeilenbreite (nur Ahr, Mittelrhein, Mosel und Nahe)</b>			
Verbesserungen der Rebflächenbewirtschaftungstechniken, insbesondere die Einführung fortschrittlicher Systeme nachhaltiger Erzeugung in einer modernen Drahtrahmenanlage durch Anpassung der <b>Zeilenbreite</b> .	flach	11	7.500
	steil <sup>1)</sup>	12	19.000
	Steilst- und Terrassenlagen <sup>1)2)</sup>	14	21.000
	extensiv <sup>3)</sup>	13	7.500
	gebrauchtes Material <sup>4)</sup>	15	6.000
	PIWI flach <sup>5)</sup>	16	10.000
<b>Pflanzung von Halb- und Hochstammreben</b>			
Verbesserung der Rebflächenbewirtschaftungstechniken durch Erstellung einer modernen Drahtrahmenanlage durch Pflanzung von <b>Halb- und Hochstammreben</b> .	flach	21	7.500
	steil <sup>1)</sup>	22	19.000
	Steilst- und Terrassenlagen <sup>1)2)</sup>	24	21.000
	extensiv <sup>3)</sup>	23	7.500
	gebrauchtes Material <sup>4)</sup>	25	6.000
	PIWI flach <sup>5)</sup>	26	10.000
<b>Rebsortenwechsel</b>			
Verbesserung der Bewirtschaftung durch Erstellung einer modernen Drahtrahmenanlage mit <b>Rebsortenwechsel</b> zur Anpassung an die sich verändernden Klimabedingungen.	flach	31	7.500
	steil <sup>1)</sup>	32	19.000
	Steilst- und Terrassenlagen <sup>1)2)</sup>	34	21.000
	extensiv <sup>3)</sup>	33	7.500
	gebrauchtes Material <sup>4)</sup>	35	6.000
	PIWI flach <sup>5)</sup>	36	10.000
<b>Bodenordnung</b>			
Verbesserungen der Rebflächenbewirtschaftungstechniken, insbesondere die Einführung fortschrittlicher Systeme nachhaltiger Erzeugung in einer modernen Drahtrahmenanlage nach durchgeführter <b>Bodenordnung</b> .	flach	41	7.500
	steil <sup>1)</sup>	42	19.000
	Steilst- und Terrassenlagen <sup>1)2)</sup>	44	21.000
	extensiv <sup>3)</sup>	43	7.500
	gebrauchtes Material <sup>4)</sup>	45	6.000
	PIWI flach <sup>5)</sup>	46	10.000
<b>Handarbeitsmauersteillagen</b>			
Verbesserung der Bewirtschaftung durch Erstellung einer Rebanlage mit langfristig funktionsfähigen Mauern in terrassierten Handarbeitslagen ( <b>Mauersteillagen</b> ) mit Anpassung der <b>Zeilenbreite</b> außerhalb der Flurbereinigung.		51	32.000
<b>Querterrassierung</b>			
Verbesserung der Bewirtschaftung durch Umstellung von Steillagenbewirtschaftung auf <b>Querterrassierung</b> bzw. Anlegen von Querterrassen mit Erstellung einer modernen Drahtrahmenanlage zur Anpassung an die sich verändernden Klimabedingungen außerhalb der Förderung in der Flurbereinigung.		53	24.000

<sup>1)</sup> Es gilt die **vor Ort gemessene tatsächliche Neigung der Bewirtschaftungseinheit** nach Fertigstellung der Maßnahme.

<sup>2)</sup> Neben der Drahtrahmenerziehung können in Steilstlagen auch Umkehr-, Vertiko- und Trierer-Rad-Erziehung gewählt werden.

<sup>3)</sup> Eindrahterziehung, Minimalschnittsysteme, Rebanlagen mit alternierender Zeilenbreite.

<sup>4)</sup> Umfasst sowohl die Nutzung von **gebrauchtem Material** als auch das **Belassen der alten Drahtrahmenanlage**.

<sup>5)</sup> Anpflanzung von pilzwiderstandsfähigen Sorten (siehe Sortenkatalog) in Flachlage



---

#### 4. Erläuterungen der einzelnen Maßnahmen

In den Maßnahmen Anpassung der Zeilenbreite, Pflanzung von Halb- und Hochstammreben, Rebsortenwechsel und Bodenordnung sind die Mindestanforderungen hinsichtlich der Lage einzuhalten. Bei Anwendung der Maßnahmen für gebrauchtes Material sind jeweils die Mindestanforderungen der Lage (flach, steil oder Steilst- und Terrassenlagen) einzuhalten.

**Bei Wahl der Maßnahmen sollte bereits auf die Bildung von Bewirtschaftungseinheiten in Teil 2 geachtet werden. Es sind keine verschiedenen Maßnahmen in einer Bewirtschaftungseinheit zulässig. Auch der Wechsel der Maßnahmen zwischen Teil 1 und Teil 2 ist in der Regel nicht möglich (siehe 5. Maßnahmenwechsel), um Bewirtschaftungseinheiten herzustellen. Deshalb sollte bei benachbarten Flächen bereits jetzt geprüft werden, ob diese eine Bewirtschaftungseinheit (siehe Bild 3) bilden können oder müssen.**

##### Anpassung der Zeilenbreite

Die in der Altanlage vorhandene Zeilenbreite muss in der Neuanlage um mindestens 10 cm verringert oder erhöht werden. Deshalb muss im Antrag bei Wahl dieser Maßnahme die im Altweinstein vorhandene Zeilenbreite angegeben werden. Sie ist als Durchschnittswert über alle Zeilen anzugeben.

In der Neuanlage muss die vorgeschriebene Mindestzeilenbreite entsprechend der Lage (Hangneigung) eingehalten werden.

Diese Maßnahme ist nur für die Anbaugebiete Ahr, Mittelrhein, Mosel und Nahe zugelassen.

Es können nur derzeit bestockte Flächen in dieser Maßnahme beantragt werden.

##### Pflanzung von Halb- und Hochstammreben

Bei Wahl dieser Maßnahme muss im Antrag eine Angabe über das Vorhandensein von Halb- oder Hochstammreben erfolgen. In der Altanlage dürfen in der Regel keine Halb- oder Hochstammreben verwendet gewesen sein. Ein Wechsel zwischen Halb- und Hochstammreben oder umgekehrt ist nicht erlaubt.

Halbstammreben haben eine Stammlänge von 60 – 70 cm. Hochstammreben haben eine Stammlänge von 80 bis 90 cm.

Es können nur derzeit bestockte Flächen in dieser Maßnahme beantragt werden.

Alle in diesem Maßnahmenblock beantragten Flächen werden geprüft, ob gegenwärtig auf den Flächen bereits Halb- oder Hochstammreben gepflanzt sind. Das Ergebnis der Prüfung wird im Rodungsbescheid mitgeteilt.

##### Rebsortenwechsel

Bei Wahl dieser Maßnahme muss zwischen der Alt- und Neupflanzung zwingend die Rebsorte gewechselt werden. Eine Änderung der Zeilenbreite oder die zusätzliche Pflanzung von Halb- oder Hochstammreben ist nicht förderrelevant.

Es können auch unbestockte Flächen in dieser Maßnahme beantragt werden. Als unbestockt gelten hier Flächen, die noch niemals mit Reben bepflanzt waren oder vor dem 01.01.2016 gerodet wurden.

## Bodenordnung

Flächen, die aus Flurbereinigungsverfahren entstehen, erfüllen durch die Entstehung modern zu bewirtschaftender Flächen (z.B. größere Flächen mit besserem Zuschnitt) die Kriterien der Umstrukturierung. Eine zusätzliche Änderung der Rebsorte, Zeilenbreite oder die Pflanzung von Halb- oder Hochstammreben ist nicht erforderlich und nicht förderrelevant. Es kann nur die erstmalige Neubepflanzung nach Durchführung der Flurbereinigung gefördert werden, deshalb sind hier Flächen zu beantragen, die innerhalb eines Flurbereinigungsverfahrens gerodet werden müssen (Abräumungsanordnung bei gemeinsamer Abräumung) oder Rodung nach durchgeführter Flurbereinigung (keine gemeinsame Abräumung).

Unbestockte Flächen (noch niemals mit Reben bepflanzte Flächen oder vor dem 01.01.2016 gerodet) können in diesem Maßnahmenblock nur für Flächen beantragt werden, die aus Flurbereinigungsverfahren hervorgegangen sind, in denen **nicht** gemeinsam abgeräumt wurde. Die gemeinsame Abräumung betrifft hauptsächlich die Regionen Rheinhessen und Pfalz (Liste der Verfahren siehe <https://mwvlw.rlp.de/de/themen/weinbau/foerderung/umstrukturierung/>). Im Antragsverfahren erfolgt dahingehend eine Prüfung.

**Es ist zu beachten, dass in angeordneten Flurbereinigungsverfahren sowohl die Rodung als auch die Neubestockung von Rebflächen der Zustimmung der Flurbereinigungsbehörde bedürfen.**

## Handarbeitsmauersteillagen

Diese Förderung ist ausschließlich bei Handarbeitsmauersteillagen (extreme, durch Mauern abgestützte Steillagen (Flurstücke oder Flurstücksteile)) zu beantragen, in denen der Einsatz selbstfahrender Maschinen oder die Bewirtschaftung im Seilzug unmöglich ist und die somit von Hand bearbeitet werden müssen. Eine Wegzuführung oberhalb der Fläche darf nicht gegeben sein. Die Mauern können zur langfristigen Nutzung neu errichtet oder saniert werden und müssen mindestens 30 cm hoch sein.

Es dürfen keine Bewirtschaftungshindernisse im Zuge der Umstrukturierung geschaffen werden. Wenn durch einfache Maßnahmen der Einsatz von selbstfahrenden Maschinen in den Mauersteillagen ermöglicht werden könnte, ist die Maßnahme 51 nicht anwendbar!

Das Vorhandensein von Einschienenzahnradbahnen ist förderunschädlich.

**Auch in dieser Maßnahme ist eine Anpassung der Zeilenbreite erforderlich! Die in der Altanlage vorhandene Zeilenbreite muss in der Neuanlage um mindestens 10 cm verringert oder erhöht werden. Deshalb muss im Antrag bei Wahl dieser Maßnahme die im Altweinberg vorhandene Zeilenbreite angegeben werden. Sie ist als Durchschnittswert über alle Zeilen anzugeben.**

Es können nur derzeit bestockte Flächen in dieser Maßnahme beantragt werden.

Es erfolgt eine spezielle Eignungsprüfung. Das Ergebnis der Prüfung wird im Rodungsbescheid mitgeteilt.

## Querterrassierung

In dieser Maßnahme erfolgt die Umstellung von Steillagenbewirtschaftung auf Querterrassierung bzw. es können Querterrassen angelegt werden. Eine Änderung der Rebsorte, Zeilenbreite oder die zusätzliche Pflanzung von Halb- oder Hochstammreben ist nicht förderrelevant.

---

Die Prüfung der Umstellung auf Querterrassierung erfolgt anhand von Luftbildern.

Auf unbestockten Flächen müssen innerhalb der Maßnahme Querterrassen angelegt werden. Es ist eine Bescheinigung des DLR's vorzulegen, dass auf den beantragten Flächen noch keine Querterrassen vorhanden sind und dass diese nicht durch die Flurbereinigung finanziert/gefördert werden.

## 5. Maßnahmenwechsel

Grundsätzlich gilt bereits die in Teil 1 gewählte Maßnahme als verbindlich. Innerhalb eines Maßnahmenblocks (10er, 20er, 30er und 40er) kann jedoch immer ein Wechsel erfolgen, wenn Abweichungen festgestellt werden und der Antragsteller dem zustimmt. Es kann immer nur auf eine niederwertigere Maßnahme gewechselt werden (z. B. von MN 32 auf MN 31 oder MN 31 auf MN 35).

Weiterhin ist ein Wechsel zwischen den Maßnahmenblöcken 30 und 40 sowie umgekehrt möglich. Es kann nur auf eine gleich- oder niederwertigere Maßnahme gewechselt werden. Die Bedingungen zu unbestockten Flächen des Maßnahmenblocks 40 (Bodenordnung) sind beim Maßnahmewechsel zu beachten. Das bedeutet, es ist nicht für alle unbestockten Flächen ein Maßnahmenwechsel von 30 auf 40 möglich ist.

Ein Wechsel von Maßnahme 51 ist auf den Maßnahmenblock 10 möglich. Die Mindestbedingungen entsprechend der Lage (Hangneigung) sind einzuhalten.

Ein unzulässiger Maßnahmenwechsel hat eine Ablehnung der Flächen zur Folge.

## 6. Gebrauchtes Material

In den Maßnahmenblöcken 10 – 40 gibt es eine separate Maßnahme, in der gebrauchtes Material verwendet werden kann. Für alle Maßnahmen gilt, dass bei Pflanzung in eine vorhandene Drahtrahmenanlage oder Nutzung von gebrauchtem Material auf Maßnahme 15, 25, 35 oder 45 umgestellt wird, wenn der Antragsteller dem schriftlich zustimmt. Dabei finden die Bedingungen für Flach-, Steil und Steilstlagen der ursprünglichen Maßnahme Anwendung.

Als gebrauchtes Material wird jegliche Verwendung von Material gewertet, das bereits Gebrauchsspuren aufweist. Keine Berücksichtigung finden hier die Pflanzpfähle und die Verankerung (Anker und Ankerdraht). Alle weiteren bei der Vor-Ort-Kontrolle vorhandenen Materialien müssen neu sein.

Eine moderne Drahtrahmenanlage (Spalierziehung) besitzt mindestens 3 Drähte (1 Biegedraht und 2 Heftdrähte). Laut Definition der Fertigstellung (siehe Kapitel "Fertigstellung") ist es für die Förderung ausreichend, wenn ein Draht je Zeile gespannt worden ist. Werden jedoch mehr Drähte als gefordert gespannt, müssen mindestens die 3 Drähte den Kriterien für Neumaterial entsprechen, damit keine Abstufung in die Maßnahmen für gebrauchtes Material erfolgt. Diese Vorgaben werden auch für Nachkontrollen angewendet.

## 7. PIWI flach

In den Maßnahmenblöcken 10 – 40 gibt es eine separate Maßnahme, in der nur bestimmte pilzwiderstandsfähige Rebsorten (PIWI) in der Flachlage gepflanzt werden dürfen. Die Sorten sind in einer separaten Rebsortenliste aufgeführt <https://mwvlw.rlp.de/de/themen/weinbau/foerderung/umstrukturierung/>.

Es müssen die Mindestbedingungen für die Flachlage sowie die Bedingungen des entsprechenden Maßnahmenblocks (Zeilenbreitenanpassung, Halb- oder Hochstammreben, Sortenwechsel oder Bodenordnung) eingehalten werden.

## 8. Nicht förderfähig sind

- Die normale Erneuerung ausgedienter Altreblächen.
- Wiederbepflanzung desselben Flurstücks mit derselben Rebsorte (mit Ausnahme der Maßnahmen des 10er, 20er und 40er Blocks sowie der Maßnahmen 51 und 53).
- Anpflanzungen mit Einzelpfahlerziehung (Mosel-Pfahl-Erziehung).
- Anpflanzungen auf Rebflächen, für die der Antragsteller zum Zeitpunkt der Pflanzung keine Genehmigung nachweisen kann.
- Mehrmalige Förderung eines Flurstücks nach diesem Programm innerhalb von 10 Jahren nach dessen geförderter Pflanzung. Im Rahmen von angeordneten Flurbereinigungsverfahren gilt die vorstehende Ausschlussfrist nicht.
- unbestockte Rebflächen, die ab dem 01.01.2016 gerodet wurden und nicht als bestockte Rebfläche in einem Antrag Teil 1 gemeldet waren.
- Pflanzungen mit Neuanpflanzungsrechten nach Artikel 63 der VO (EU) 1308/2013.
- Flächen, die mit **erworbenen** umgewandelten Wiederbepflanzungsrechten bestockt werden.

## 9. Beihilfe

Die zu gewährende Beihilfe wird als Pauschalbetrag je Hektar gemäß Art. 59 Abs. 1 der Verordnung (EU) 2021/2115 und auf Grundlage des GAP-Strategieplans der Bundesrepublik Deutschland in Höhe von höchstens 50 % der tatsächlich für die Maßnahme entstandenen Sach- und Arbeitskosten (einschl. vollständiger Unterstützungsvorrichtungen, hier Ausnahme: Maßnahme 15, 25, 35 und 45) einschließlich einer Entschädigung für Einkommenseinbußen in den beiden ertragslosen Jahren nach der Pflanzung festgesetzt.

Grundlage der Berechnung des Pauschalbetrages sind die tatsächlich für die Maßnahme entstandenen Sach- und Arbeitskosten. Diese beinhalten unter anderem die Pflanzung der Rebstöcke, die Schaffung des Stützsystems (Drahtrahmen) sowie den Einkauf von Materialien (Stützpfähle, Pfropfreben, Eisenstäbe, Stahldraht und Haken). Nach EU-Richtlinie ist anhand einer mindestens 1 %igen Belegprüfung die Richtigkeit der festgesetzten Pauschalbeträge zu belegen. Die für die Belegprüfung ausgewählten Antragsteller unterliegen der Mitwirkungspflicht. Zuwiderhandlungen können zu Rückforderungen führen.

## 10. Antragsfrist

Das Antragsverfahren Teil 1 – Frühjahr (Rodung der Flächen Herbst 2023 oder Frühjahr 2024 geplant) beginnt am 2. Mai 2023 und endet am 31. Mai 2023.

Das Antragsverfahren Teil 2 beginnt am 2. Januar 2024 und endet am 31. Januar 2024.

Flächen, die bereits Bestandteil eines Antrags Teil 1 (2016–2021) waren und nicht gerodet wurden, sind nach den Vorgaben dieses Merkblattes erneut zu beantragen, sofern sie im Herbst 2023 oder im Frühjahr 2024 gerodet werden sollen. Unbestockte Flächen, für die ab dem 01.01.2016 bereits eine gültige Rodungserlaubnis erteilt wurde, müssen nicht erneut beantragt werden.

## 11. Zuständige Behörde

Für die Antragstellung und Bewilligung der Anträge ist die jeweilige Kreisverwaltung (Betriebssitzprinzip) zuständig.

# II. ANTRAGSTELLUNG

## 1. Allgemein

Zuständig für die Antragstellung ist die Kreisverwaltung, in deren Landkreis der Betriebssitz des Antragstellers liegt. Liegt der Betriebssitz in einer kreisfreien Stadt, ist die Kreisverwaltung des umliegenden Landkreises zuständig. Antragsteller, die noch keine Unternehmensnummer haben, erhalten diese auf Antrag bei der für sie zuständigen Kreisverwaltung mitgeteilt.

**Es wird empfohlen, den Antrag über das Weininformationsportal der Landwirtschaftskammer zu stellen, da hier bereits bei der Dateneingabe Hilfestellungen genutzt werden können. Hier kann ein Antrag elektronisch erfasst werden.**

**Nach Erfassung der Daten und der Online Übermittlung wird ein PDF-Dokument erzeugt. Dieses ist auszudrucken und auf allen Seiten zu unterschreiben. Der Antrag gilt nur dann als gestellt, wenn zusätzlich das unterschriebene PDF-Dokument fristgerecht bei der zuständigen Kreisverwaltung abgegeben wurde.**

Die Antragsformulare und die Richtlinie sind ebenfalls über die Internetseite des Ministeriums für Wirtschaft, Verkehr, Landwirtschaft und Weinbau Rheinland-Pfalz unter folgendem Link verfügbar: <https://mwvlw.rlp.de/de/themen/weinbau/foerderung/umstrukturierung/>  
Sie können von dort ausgedruckt und ebenfalls zur Antragstellung genutzt werden.

**Flächen, die im Teil 1 des Antrages nicht berücksichtigt sind, können im Teil 2 nicht mehr aufgenommen werden!**

**Wichtig:** Nur für solche Flächen einen Förderantrag stellen, die im Herbst 2023 oder im Frühjahr 2024 gerodet werden sollen. Unbestockte Flächen, die 2024 bepflanzt werden sollen und für die noch keine Rodungserlaubnis erteilt wurde, sind ebenfalls zu beantragen. Unbestockte Rebflächen, die ab dem 01.01.2016 gerodet wurden und nicht als bestockte Rebfläche in einem Antrag Teil 1 gemeldet waren, können nicht berücksichtigt werden.

**Ab 2023 ist die Angabe einer Steueridentifikationsnummer zum Antrag erforderlich und es ist mitzuteilen, ob das antragstellende Unternehmen zu einer Unternehmensgruppe gehört.**

**Alle Antragsteller der Umstrukturierung Teil 1, die bereits in anderen Maßnahmen (z. B. Gemeinsamer Antrag) einen Antrag stellen und deren Angaben dazu deshalb in der Landwirtschaftlichen Betriebsdatenbank (LBD) vorhanden sind, müssen diese in der Umstrukturierung nicht erneut angeben. Es erfolgt im Laufe des Verfahrens eine interne Prüfung auf Vorhandensein der Daten. Sollte das nicht der Fall sein, wird die zuständige Kreisverwaltung sich mit Ihnen in Verbindung setzen. Die Angaben sind dann verpflichtend auf separaten Formularen nachzureichen.**

## 2. Anleitung zum Ausfüllen des Antragsformulars

Der Antrag auf Gewährung einer Beihilfe für Umstrukturierungsmaßnahmen (Umstrukturierungsantrag) enthält in der oberen Hälfte allgemeine Angaben. Beim Ausfüllen ist darauf zu achten, dass die Unternehmensnummer identisch mit der Angabe bei anderen Fördermaßnahmen (Gemeinsamer Antrag) ist. Auch die Weinbaukarteinummer bzw. mehrere Weinbaukarteinummern des Unternehmens sind aufzuführen, falls für dort aufgeführte Flurstücke Umstrukturierungsmaßnahmen vorgesehen sind.

Eine E-Mail-Adresse ist zwingend einzutragen. Mit der Unterschrift erklären Sie sich einverstanden, dass Unterlagen auch ausschließlich per E-Mail versandt werden.

Das Formular ist vom Antragsteller zu unterschreiben. Bei Personengesellschaften müssen alle beteiligten Personen unterschreiben. Wird in Vertretung des Antragstellers unterzeichnet, muss eine Vollmacht dem Antrag beigelegt werden.

## 3. Anleitung zum Ausfüllen der Anlage 1

Die Anlage 1 zum Umstrukturierungsantrag Teil 1 sind alle wieder zu bepflanzen Rebflächen aufzuführen, die im Herbst 2023 oder im Frühjahr 2024 gerodet werden sollen sowie förderfähige unbestockte Flächen.

**Eingangsdatum bei der Kreisverwaltung:** Hier trägt die Kreisverwaltung das Datum des Antragseinganges ein. (nicht vom Antragsteller auszufüllen!)

**Unternehmensnummer:** Nummer des Betriebes in der Landwirtschaftlichen Betriebsdatenbank (LBD), z. B. aus dem Gemeinsamen Antrag angeben. Wenn der Betrieb noch an keiner Förderung teilgenommen hat, muss zuerst eine Unternehmensnummer bei der zuständigen Kreisverwaltung beantragt werden. Hier müssen alle Felder gefüllt sein.

**Achtung: Die Nummer hat 15 Stellen und beginnt immer mit 276 07!**

**Betriebsnummer in der Weinbaukartei:** Nummer des Betriebes bei der Landwirtschaftskammer (aus der aktuellen Weinbaukartei). Unternehmen, die eine 2. Betriebsnummer in der Weinbaukartei besitzen, tragen diese in das 2. hierfür vorgesehene Feld ein. Sollten von dem Antrag weitere Betriebsnummern betroffen sein, so müssen sie der Kreisverwaltung separat mitgeteilt werden.

**Antragstellerangaben:** Unter die vorgedruckten Adressangaben (Name, Vorname, PLZ, Ort, Straße, Hausnummer) die zutreffenden Einträge machen. Bei Gesellschaften ist die Bezeichnung wie in der LBD unter Name und Vorname einzugeben.

**Gemarkung, Flurnummer und Zähler/Nenner:** Die Angabe zur Gemarkung ist der separaten Datei „Gemarkungen RLP“ auf der Internetseite des Ministeriums für Wirtschaft, Verkehr, Landwirtschaft und Weinbau <https://mwvlw.rlp.de/de/themen/weinbau/foerderung/umstrukturierung/> oder der Angabe in der Weinbaukartei zu entnehmen. Die Angaben zu Flurnummer sowie Zähler/Nenner sind aus Katasterauszügen oder der Weinbaukartei zu entnehmen.

## Besonderheit Flurbereinigung:

Bei Flächen, die an Flurbereinigungsverfahren teilnehmen, ist in der Regel **die alte Flurstücksnummer** einzutragen. Das gilt insbesondere für Flurbereinigungsverfahren, bei denen **gemeinsam abgeräumt** wird (**hauptsächlich Rheinhessen und Pfalz, Liste der Verfahren siehe <https://mwvlw.rlp.de/de/themen/weinbau/foerderung/umstrukturierung/>**). Für diese Verfahren **dürfen keine unbestockten Flächen beantragt werden**.

Es müssen alle bestockten Flurstücke, mit denen der Antragsteller an dem Flurbereinigungsverfahren teilnimmt, aufgeführt werden. Eine Sammelantragstellung durch einen Beauftragten ist nicht zulässig, die Anträge sind individuell für jedes Unternehmen zu stellen.

Im **Antrag Teil 2** werden für alle zur Pflanzung angemeldeten Flächen, die sich diesen Flurbereinigungsverfahren befinden, auch die Quellflächen aus den **Pflanzgenehmigungen der Landwirtschaftskammer** dahingehend überprüft, ob sie im Teil 1 beantragt wurden. Ist das nicht der Fall, können die Pflanzflächen nicht gefördert werden.

In Flurbereinigungsverfahren, in denen **nicht gemeinsam abgeräumt** wird, kann die Antragstellung nach Zuteilung der **neuen Flurstücke erfolgen**. Hier können dann auch **unbestockte Flächen beantragt werden**. Diese dürfen allerdings noch niemals mit Reben bestockt gewesen sein. Es erfolgt dahingehend eine Prüfung durch die Kreisverwaltung.

**Geplante Maßnahme:** Hier muss seit 2022 zwingend die zur Pflanzung (Teil 2) geplante Maßnahme eingetragen werden. Die Eintragung gilt auch für Teil 2 als verbindlich. Ein Maßnahmewechsel ist aufgrund der unterschiedlichen Antragsangaben zu den Maßnahmen nur eingeschränkt möglich (siehe Kapitel I. Nr. 5).

**Bepflanzte Fläche:** Hier ist die korrekte mit Reben bepflanzte Fläche als ALK-Größe einzutragen. Sie ist definiert als bepflanzte Fläche nach Artikel 42 der Delegierten VO (EU) 2022/126 (siehe Bild 4). Sie kann maximal der Flurstücksgröße entsprechen. Diese ist kleiner als die Flurstücksgröße, wenn Flächenteile für andere Zwecke genutzt werden (z. B.: Brache, Lagerflächen für Material oder Abstellflächen für Maschinen, größere Bäume unter denen nicht gepflanzt wird, Freiflächen für Strommasten, Vorgewende, Privatwege, Gebäude oder andere landwirtschaftliche Nutzung).

Jede Teilfläche mit verschiedenen Sorten eines Flurstücks ist separat mit der entsprechenden Größe der bepflanzten Fläche und der Rebsorte (entsprechend der Weinbaukartei) zu erfassen.

Die ALK-Größen (ALK: Automatisierte Liegenschaftskarte) der Pflanzflächen können nicht aus der Weinbaukartei übernommen werden, da dort Flächengrößen als ALB-Werte (ALB: Automatisiertes Liegenschaftsbuch) geführt werden.

**Es empfiehlt sich, die elektronische Antragstellung über das Weininformationsportal der Landwirtschaftskammer zu nutzen**, da hier eine Hilfestellung zu den Flächengrößen als ALK-Werte angeboten wird.

**Ermittlung der ALK-Werte für Teilflächen:** Die ALB-Fläche für das gesamte Flurstück sollte bekannt sein (Weinbaukartei). Die ALK-Fläche für das gesamte Flurstück kann aus FLOrP entnommen werden. Die Flächengrößen der Teilflächen (jeweils eine Sorte) laut Weinbaukartei sind auf Richtigkeit zu prüfen. Stimmen diese Aufteilungen, können die Teilflächengrößen entsprechend des Verhältnisses der ALB-/ALK-Flächengröße für das ganze Flurstück errechnet werden.

**Vorhandene Rebsorte:** Es sind die zurzeit auf der Fläche gepflanzten Rebsorten anzugeben. Die Angaben sind der separaten Datei „Rebsortenliste“ auf der Internetseite des Ministeriums für Wirtschaft, Verkehr, Landwirtschaft und Weinbau <https://mwvlw.rlp.de/de/themen/weinbau/foerderung/umstrukturierung/> zu entnehmen. Eingetragen wird die zutreffende maximal 3-stellige RebsortenID.

In der Rebsortenliste sind die in der Umstrukturierung förderfähigen Rebsorten enthalten. Sollten die auf der Fläche gepflanzten Rebsorten nicht in der Liste enthalten sein, wenden Sie sich bitte an die für Sie zuständige Kreisverwaltung.

**Halb-/Hochstamm:** Im Feld „Halb-/Hochstamm“ ist zwingend bei Wahl einer Maßnahme aus dem 20er-Block „ja“ oder „nein“ einzutragen. Es ist eine Angabe zu machen, ob im Altweinberg bereits Hochstamm- oder Halbstammreben vorhanden sind. Die Angabe sollte hier „nein“ sein, da ansonsten der Wechsel nicht erfolgen kann.

Wird bei anderen Maßnahmen eine Angabe zu Hochstamm gemacht, wird diese Information nicht weiterverarbeitet und zählt nicht zu den Antragsangaben.

**Zeilenbreite:** Die Zeilenbreite ist zwingend bei Wahl einer Maßnahme aus dem 10er-Block und der Maßnahme 51 einzutragen. Es muss die im Altweinberg vorhandenen Zeilenbreite angegeben werden. Sie ist als Durchschnittswert über alle Zeilen anzugeben.

Wird die Zeilenbreite bei anderen Maßnahmen angegeben, wird sie nicht weiterverarbeitet und zählt nicht zu den Antragsangaben.

**Teilfläche:** Es ist „ja“ anzukreuzen, wenn ein Flurstück in mehrere Teilflächen mit unterschiedlichen Sorten aufgeteilt ist (entsprechend der Weinbaukartei).

Es ist immer nur die zu rodende Teilfläche eines Flurstückes anzugeben. Werden mehrere Teilflächen mit unterschiedlicher Rebsorte eines Flurstücks gerodet, ist jede Teilfläche mit einer eigenen laufenden Nummer in Anlage 1 zu erfassen.

Werden unbestockte Flurstücke beantragt, ist im Feld „bepflanzte Fläche (m<sup>2</sup>) nach ALK“ die gesamte Flurstücksgröße als ALK-Wert einzutragen.

Für Teilflächen ist grundsätzlich eine Skizze (siehe Bild 2) vorzulegen. Aus dieser muss die Bepflanzung mit Flächengrößen und die Lage der unterschiedlichen Sorten des gesamten Flurstücks hervorgehen, auch wenn nur eine Teilfläche zur Rodung beantragt wird. Die beantragte Fläche ist zu kennzeichnen. Weiterhin ist die Zeilenzahl in der Skizze anzugeben. Stichzeilen sind mitzuzählen.

**Zeilenanzahl:** Hier ist die Zeilenanzahl einzutragen, wenn bei Teilfläche „ja“ angekreuzt wurde. Stichzeilen sind mitzuzählen.

**Verfahrenskennziffer (VKZ):** Hier ist nur bei Beantragung der Maßnahmen 41 – 46 die Verfahrenskennziffer (Produktcode) des Flurbereinigungsverfahrens einzutragen.

**Datumsfeld:** Datum der Antragstellung eintragen. Der Antrag kann nur innerhalb der Antragsfrist gestellt werden. Er muss innerhalb der Antragsfrist bei der Kreisverwaltung eingehen (dort abgegeben sein).

**Unterschriftsfeld:** Der/die Antragsteller unterschreibt/en hier jedes Blatt rechtsverbindlich (Vor- und Zuname). Bei Personengesellschaften müssen alle beteiligten Personen unterschreiben. Wird in Vertretung des Antragstellers unterzeichnet, muss eine Vollmacht dem Antrag beigelegt werden.



---

# III. KONTROLLEN UND RODUNG

---

## 1. Kontrollen

Alle beantragten Rebflächen, müssen aufgrund von EU-Vorgaben vor und nach Durchführung der Maßnahme kontrolliert werden. Das erfolgt im Rahmen der Verwaltungskontrolle durch Abgleich mit der Automatisierten Liegenschaftskarte (ALK) und der Weinbaukartei durch die zuständige Kreisverwaltung.

Die Vor-Ort-Kontrolle (VOK) erfolgt durch den Prüfdienst Agrarförderung und kann vor der Maßnahme auf eine Stichprobe von 5 % reduziert werden, falls eine zuverlässige, aktuelle Weinbaukartei vorhanden ist.

Diese Kontrolle ist allerdings zu 100% für Informationen vorzunehmen, die nicht in der Weinbaukartei geführt sind. Das betrifft die Maßnahmeblöcke 10 (Zeilenbreite) und 20 (Hochstamm) sowie die Maßnahme 51 (Handarbeitsmauersteillagen).

## 2. Rodungsbescheide

Nach Abschluss der Vor-Ort-Kontrollen wird für jeden Antragsteller ein Rodungsbescheid erstellt.

Erst nach Vorliegen eines positiven Rodungsbescheides dürfen an den Flächen Veränderungen vorgenommen werden.

Der Versand der Rodungsbescheide und damit die Erteilung der Erlaubnis zur Rodung erfolgt voraussichtlich im Oktober 2023.

Die Rodungserlaubnis ersetzt nicht die Einholung etwaiger weiterer Genehmigungserfordernisse für die beantragte Maßnahme, wie zum Beispiel naturschutzrechtliche und baurechtliche Genehmigungen oder die Zustimmung der Flurbereinigungsbehörde zur Rodung und Neuanpflanzung von Rebstöcken in Flurbereinigungsgebieten.

### Gültigkeit der Rodungsbescheide

Erfolgt keine Rodung bis zum Beginn des neuen Antragszeitraumes Teil 1 – Frühjahr 2024, ist der Rodungsbescheid mit Beginn des neuen Antragszeitraumes ungültig. Im Jahr vor der geplanten Pflanzung bzw. Rodung muss erneut ein Antrag Teil 1 nach den dann geltenden Antragsbedingungen gestellt werden.

Positive Bescheide für unbestockt beantragte Flächen behalten ihre Gültigkeit uneingeschränkt. Die Flächen können im Teil 2 damit auch in späteren Jahren beantragt werden. Ein erneuter Antrag ist nicht erforderlich.

**Unbestockte Flächen, für die eine Rodungserlaubnis vorliegt und gerodete Fläche, die eine Rodungserlaubnis vor dem Antragsjahr Teil 1 2022 erhalten haben, können im Antrag Teil 2 nur noch eine Maßnahme aus dem Maßnahmenblock 30 beantragen.**

# IV. UNTERRICHTUNGEN UND ERKLÄRUNGEN

zum Schutz und zur Veröffentlichung der im Rahmen der Agrarförderung übermittelten personenbezogenen Daten

- **Unterrichtung zum Datenschutz gemäß Artikel 13 ff. der Verordnung (EU) 2016/679 vom 27. April 2016 zum Schutz natürlicher Personen bei der Verarbeitung personenbezogener Daten, zum freien Datenverkehr und zur Aufhebung der Richtlinie 95/46/EG, (Datenschutzgrundverordnung - DSGVO)**

1. Bezeichnung der Verarbeitungstätigkeit

Die von Ihnen im Rahmen der Förderung übermittelten Daten werden zur Berechnung der Beihilfen und zum Schutz der finanziellen Interessen der Europäischen Union verarbeitet.

2. Name und Kontaktdaten des Verantwortlichen

Verantwortlich für die Einhaltung des Datenschutzes ist die für Sie zuständige Bewilligungsbehörde.

3. Kontaktdaten des Datenschutzbeauftragten

Die Kontaktdaten des Datenschutzbeauftragten der für Sie zuständigen Bewilligungsbehörde erhalten Sie über deren Telefonzentrale bzw. über deren Homepage.

4. Zweck und Rechtsgrundlage der Verarbeitung

Die Erhebung personenbezogener Daten erfolgt, um den Verpflichtungen betreffend Verwaltung, Kontrolle, Prüfung sowie Überwachung und Bewertung nachzukommen. Die gesetzliche Grundlage der Verarbeitung im Rahmen EU-(ko)finanzierter Fördermaßnahmen ergibt sich aus Artikel 117 ff. der Verordnung (EU) Nr. 1306/2013.

5. Empfänger oder Kategorien von Empfängern der personenbezogenen Daten

Die Informationen (Daten) werden an folgende Stellen übermittelt:

- Rechnungsprüfungs-, Untersuchungs- und sonstige Einrichtungen der Europäischen Union, des Bundes, des Landes und der Kreise (wie u. a. die Bescheinigende Stelle)
- Landwirtschaftliche Sozialversicherungsträger

6. Dauer der Speicherung der personenbezogenen Daten

Ihre im Rahmen der Agrarförderung abgegebenen Daten müssen gemäß Artikel 51 der Verordnung (EU) Nr. 1306/2013 in Verbindung mit Artikel 32 der Verordnung (EU) Nr. 908/2014 für mindestens 10 Jahre digital oder im Original aufbewahrt/gespeichert werden.

Längere Aufbewahrungsfristen bspw. aufgrund einer Zweckbindung bzw. gesetzlicher Regelung nach anderen Vorschriften bleiben davon unberührt.

## 7. Betroffenenrechte

Sie haben als datenschutzrechtlich betroffene Person insbesondere folgende Rechte:

- Recht auf Auskunft über die zu Ihrer Person gespeicherten Daten (Artikel 15 DSGVO, § 12 Landesdatenschutzgesetz);
- Recht auf Berichtigung Sie betreffender unrichtiger personenbezogener Daten (Artikel 16 DSGVO);
- Recht auf Löschung bzw. Einschränkung unrechtmäßig verarbeiteter bzw. nicht mehr erforderlicher personenbezogener Daten (Artikel 17 f. DSGVO);
- Recht auf Schadensersatz, wenn der betroffenen Person wegen eines Verstoßes gegen die DSGVO ein Schaden entsteht (Artikel 82 DSGVO).

## 8. Bestehen eines Beschwerderechts bei einer Aufsichtsbehörde

Sie können Ihre Datenschutzrechte bei der für Sie zuständigen Bewilligungsbehörde (siehe Ziffer 2) geltend machen. Zudem können Sie sich auch an den Landesbeauftragten für den Datenschutz und die Informationsfreiheit wenden.

## 9. Pflicht zur Bereitstellung der Daten

Die Bereitstellung Ihrer personenbezogenen und weiteren Daten ist weder gesetzlich noch vertraglich vorgeschrieben. Eine Nichtbereitstellung hat jedoch in der Regel einen Ausschluss aus der Förderung zur Folge, da die Daten für die Berechnung der Beihilfen und für Plausibilitätsprüfungen benötigt werden.

### ▪ **Erklärungen zum Datenschutz**

1. Es wird davon Kenntnis genommen, dass eine Verpflichtung zur Mitteilung von Antragsangaben aufgrund einer Rechtsvorschrift nicht besteht, die erfragten Daten jedoch für die Feststellung der Beihilfeansprüche, deren Auszahlung sowie zu Kontrollzwecken erforderlich sind.
2. Es wird das Einverständnis erklärt, dass die in der Zentralen InVeKoS-Datenbank (ZID) enthaltenen Angaben zur Vorbereitung meiner/ unserer Antragsunterlagen genutzt werden.
3. Es wird das Einverständnis erklärt, dass die von mir/uns angegebenen Daten zur automatisierten Berechnung der Beihilfezahlungen erfasst, verarbeitet, mit der HIT/ZID-Datenbank abgeglichen und gespeichert werden sowie an die Bewilligungsbehörde und die zuständigen Behörden von Land, Bund und EU zur Erstellung von Statistiken übermittelt und zu anonymisierten betriebswirtschaftlichen Auswertungen für allgemeine Beratungs- und Statistikzwecke verwendet werden können.
4. Es ist bekannt, dass die zuständigen Behörden von Land, Bund und EU, die jeweiligen Rechnungshöfe und die vom Land, Bund und EU beauftragten Prüfinstitutionen (wie z.B. die Bescheinigende Stelle) das Recht haben, die Voraussetzungen für die Gewährung der Beihilfezahlungen durch Kontrollmaßnahmen (z. B. durch Besichtigungen an Ort und Stelle, Einsichtnahme in die Bücher, Belege und sonstige Unterlagen) – auch nachträglich – zu prüfen oder durch Beauftragte prüfen zu lassen und Auskünfte über die tatsächlichen und rechtlichen Verhältnisse einzuholen. Aufzeichnungen in elektronischer Form sind, wenn die Behörde dies verlangt, auf eigene Kosten auszudrucken.

5. Ich bin/ Wir sind bereit, auf Anfrage zusätzliche Daten zum Betrieb für Zwecke der Auswertung und Bewertung der Förderprogramme der Entwicklungspläne EULLE und PAUL zur Verfügung zu stellen.
  6. Mir/uns ist bekannt, dass die von mir/uns angegebenen Daten nach § 197 Abs. 4 des siebten Buches Sozialgesetzbuch zur Feststellung der Versicherungspflicht und zum Zwecke der Beitragserhebung an die Träger der landwirtschaftlichen Sozialversicherung übermittelt werden.
- **Unterrichtung der Begünstigten von Mitteln aus dem Europäischen Garantiefonds für die Landwirtschaft (EGFL) und dem Europäischen Landwirtschaftsfonds für die Entwicklung des ländlichen Raums (ELER) über die Veröffentlichung und Verarbeitung ihrer Daten im Rahmen der sog. Transparenz**

Die Mitgliedstaaten der Europäischen Union (EU) sind nach dem jeweils einschlägigen EU-Recht (Artikel 111 ff. der Verordnung (EU) Nr. 1306/2013, Artikel 57 ff. der Durchführungsverordnung (EU) Nr. 908/2014, Artikel 98 ff. der Verordnung (EU) 2021/2116, Artikel 58 ff. der Durchführungsverordnung (EU) 2022/128) verpflichtet, die Begünstigten von Mitteln aus den o. g. Agrarfonds der EU des vorangegangenen Agrar-Haushaltsjahres spätestens zum 31. Mai jedes Jahres im Internet zu veröffentlichen (sog. Transparenz).

Zum Zweck des Schutzes der finanziellen Interessen der Europäischen Union können die Daten der Begünstigten von Rechnungsprüfungs- und Untersuchungseinrichtungen der Europäischen Union, des Bundes, der Länder, der Kreise und der Gemeinden verarbeitet werden.

Mit der Veröffentlichung der Daten über die Begünstigten der o. g. Agrarfonds verfolgt die EU das Ziel, die Transparenz der Verwendung ihrer Mittel und die Öffentlichkeitswirkung und Akzeptanz ihrer Gemeinsamen Agrarpolitik zu verbessern sowie die Kontrolle der Verwendung ihrer Mittel zu verstärken.

Die Veröffentlichung enthält nach dem jeweils einschlägigen EU-Recht v. a. folgende Informationen:

- a) den Namen der Begünstigten, und zwar
  - bei natürlichen Personen Vorname und Nachname;
  - den vollständigen eingetragenen Namen mit Rechtsform, sofern die oder der Begünstigte eine juristische Person ist, die nach der Gesetzgebung des betreffenden Mitgliedstaats eine eigene Rechtspersönlichkeit besitzt;
  - den vollständigen eingetragenen oder anderweitig amtlich anerkannten Namen der Vereinigung, sofern die oder der Begünstigte eine Vereinigung ohne eigene Rechtspersönlichkeit ist;
- b) ggf. die Angabe einer Steuernummer der oder des Begünstigten, sofern sie oder er einer Gruppe i. S. d. Artikels 2 Nr. 11 der Richtlinie 2013/34/EU angehört,
- c) die Gemeinde, in der die oder der Begünstigte wohnt oder eingetragen ist, sowie gegebenenfalls die Postleitzahl bzw. den Teil der Postleitzahl, der für die betreffende Gemeinde steht, sowie ggf. das betroffene Land,
- d) ggf. die Angabe des Mutterunternehmens (mit Namen und einer Steuernummer) der Gruppe i. S. d. Artikels 2 Nr. 11 der Richtlinie 2013/34/EU, der die oder der Begünstigte angehört,

- 
- e) die Angabe des o. g. Agrarfonds, aus dem die Zahlung gewährt wurde,
  - f) eine Aufschlüsselung der Beträge der Zahlungen für jede aus den o. g. Agrarfonds finanzierte Maßnahme i. w. S. sowie die Summe dieser Beträge, die jede oder jeder Begünstigte in dem betreffenden Agrar-Haushaltsjahr erhalten hat (für aus dem ELER finanzierte Maßnahmen ggf. auch die Angabe des EU-Finanzierungsanteils und der nationalen Kofinanzierung),
  - g) eine Beschreibung der jeweils aus den o. g. Agrarfonds finanzierten Maßnahme i. w. S. unter Angabe ihrer Art und ihres Ziels, alternativ die Angabe eines Codes der jeweils aus den o. g. Agrarfonds finanzierten Maßnahme i. w. S., anhand dessen sich deren Bezeichnung und Zweck ergibt, und ihres spezifischen Ziels sowie
  - h) ggf. die Angabe des Anfangs- und Enddatums der geförderten Maßnahme i. w. S.

Ausgenommen von der Veröffentlichung des Namens sind Begünstigte, denen in dem betreffenden Agrar-Haushaltsjahr nicht mehr als 1.250 € aus den o. g. Agrarfonds gezahlt worden sind. In diesem Fall wird die oder der Begünstigte durch einen Code angegeben. Sollte die Identifizierung einer natürlichen Person als Begünstigte auf Grund der im Übrigen anzuführenden Informationen infolge einer begrenzten Anzahl von in der Gemeinde wohnhaften oder eingetragenen Begünstigten noch möglich sein, werden – um dies zu verhindern – die Informationen unter Angabe der nächstgrößeren Verwaltungseinheit, zu der diese Gemeinde gehört, veröffentlicht.

Die Verpflichtung zur Veröffentlichung erfolgt auf folgender rechtlichen Grundlage:

- Verordnung (EU) Nr. 1306/2013 des Europäischen Parlaments und des Rates vom 17. Dezember 2013 über die Finanzierung, die Verwaltung und das Kontrollsystem der Gemeinsamen Agrarpolitik (ABl. L 347 vom 20.12.2013, S. 549),
- Durchführungsverordnung (EU) Nr. 908/2014 der Kommission vom 6. August 2014 mit Durchführungsbestimmungen zur Verordnung (EU) Nr. 1306/2013 des Europäischen Parlaments und des Rates hinsichtlich der Zahlstellen und anderen Einrichtungen, der Mittelverwaltung, des Rechnungsabschlusses und der Bestimmungen für Kontrollen, Sicherheiten und Transparenz (ABl. L 255 vom 28.8.2014, S. 59),
- Verordnung (EU) 2021/2116 des Europäischen Parlaments und des Rates vom 2. Dezember 2021 über die Finanzierung, Verwaltung und Überwachung der Gemeinsamen Agrarpolitik und zur Aufhebung der Verordnung (EU) Nr. 1306/2013 (ABl. L 435 vom 6.12.2021, S. 187),
- Durchführungsverordnung (EU) 2022/128 der Kommission vom 21. Dezember 2021 mit Durchführungsbestimmungen zur Verordnung (EU) 2021/2116 des Europäischen Parlaments und des Rates hinsichtlich der Zahlstellen und anderen Einrichtungen, der Finanzverwaltung, des Rechnungsabschlusses, der Kontrollen, der Sicherheiten und der Transparenz (ABl. L 20 vom 31.1.2022, S. 131),
- Verordnung (EU) 2021/1060 des Europäischen Parlaments und des Rates vom 24. Juni 2021 mit gemeinsamen Bestimmungen für den Europäischen Fonds für regionale Entwicklung, den Europäischen Sozialfonds Plus, den Kohäsionsfonds, den Fonds für einen gerechten Übergang und den Europäischen Meeres-, Fischerei- und Aquakulturfonds sowie mit Haushaltsvorschriften für diese Fonds und für den Asyl-, Migrations- und Integrationsfonds, den Fonds für die innere Sicherheit und das Instrument für finanzielle Hilfe im Bereich Grenzverwaltung und Visumpolitik (ABl. L 231 vom 30.6.2021, S. 159),
- Agrar- und Fischereifonds-Informationen- Gesetz - AFIG (BGBl. I 2008, S. 2330),

- Agrar- und Fischereifonds-Informationen-Verordnung - AFIV (eBAnz AT147 2008 V1),

in den jeweils geltenden Fassungen.

Die Informationen werden auf einer speziellen - vom Bund und den Ländern gemeinsam betriebenen - Internetseite der Bundesanstalt für Landwirtschaft und Ernährung (BLE) unter der Internetadresse

<http://www.agrar-fischerei-zahlungen.de>

von den für die Zahlungen zuständigen Stellen des Bundes und der Länder veröffentlicht. Sie bleiben vom Zeitpunkt der ersten Veröffentlichung an zwei Jahre lang zugänglich.

Für die personenbezogenen Daten bleiben die Vorschriften der Verordnung (EU) 2016/679 des Europäischen Parlaments und des Rates vom 27. April 2016 zum Schutz natürlicher Personen bei der Verarbeitung personenbezogener Daten, zum freien Datenverkehr und zur Aufhebung der Richtlinie 95/46/EG (ABl. L 119 vom 4. Mai 2016, S. 1) in der jeweils geltenden Fassung sowie die nationalen Datenschutzbestimmungen des Bundes und der Länder unberührt. Auf die in diesen Rechtsvorschriften geregelten Datenschutzrechte und die Verfahren zur Ausübung dieser Rechte bei den für die betreffenden Zahlungen und Datenschutz zuständigen Stellen des Bundes und der Länder wird verwiesen.

Die Europäische Kommission hat eine zentrale Internetseite unter der Adresse

[https://agriculture.ec.europa.eu/common-agricultural-policy/financing-cap/beneficiaries\\_en](https://agriculture.ec.europa.eu/common-agricultural-policy/financing-cap/beneficiaries_en)

eingrichtet, die auf die Veröffentlichungsinternetseiten aller Mitgliedstaaten hinweist.

## ▪ **Kodex für gute Verwaltungspraxis in den EGFL- UND ELER-Zahlstellen**

### **I. Hintergrund:**

Nach zwei Übergangsjahren hat die neue Gemeinsame Agrarpolitik (GAP) am 1. Januar 2023 begonnen. Die neue GAP beruht – rechtlich gesehen – maßgeblich auf den Verordnungen (EU) 2021/2115 sowie (EU) 2021/2116 des Europäischen Parlaments und des Rates vom 2. Dezember 2021.

Wie aus der erstgenannten Verordnung u.a. hervorgeht, sollten die Mitgliedstaaten im Einklang mit der Charta der Grundrechte der Europäischen Union und den allgemeinen Grundsätzen des Unionsrechts handeln. Um dieses Ziel zu erreichen, schreibt die EU in Artikel 9 Abs. 2 der Verordnung (EU) 2021/2116 vor, dass die in den Mitgliedstaaten im Bereich der Agrarförderung tätigen Zahlstellen u.a. nachweisen müssen, dass sie sich für Integrität und ethische Werte einsetzen. Sie müssen auf allen Leitungsebenen in ihren Anweisungen, ihren Handlungen und ihrem Auftreten auf Integrität und ethische Werte achten.

Diesbezüglich verlangt die EU, dass Integrität und ethische Werte in Verhaltensregeln kodifiziert werden und allen Ebenen der Zahlstellen, ausgelagerten Dienstleistern und Begünstigten bewusst sein müssen.

Auch müssen Verfahren vorhanden sein, mit denen bewertet wird, ob Einzelpersonen und Einrichtungen den Verhaltensregeln Folge leisten und die bei Abweichungen ein rechtzeitiges Einschreiten ermöglichen.

## II. Was bedeutet die Charta der Grundrechte für die Antragstellerinnen und Antragsteller einer Zahlstelle?

Mit Inkrafttreten des Vertrags von Lissabon und somit auch der Charta der Grundrechte wurden erstmals Grundrechte auf EU-Ebene kodifiziert und sind in allen EU-Staaten verbindlich geworden. Die Charta enthält 54 Artikel, die den Bürgern der EU umfassende Rechte zusichern und die in großen Teilen inhaltlich deckungsgleich mit den Grundrechten aus dem Grundgesetz sind. (Würde des Menschen, Freiheiten, Gleichheit).

Die Charta enthält u.a. auch das „Recht auf eine gute Verwaltung“. Dieses Grundrecht ist in Artikel 41 der Charta festgeschrieben und lautet wie folgt:

### Artikel 41

#### *Recht auf eine gute Verwaltung*

*(1) Jede Person hat ein Recht darauf, dass ihre Angelegenheiten von den Organen und Einrichtungen der Union unparteiisch, gerecht und innerhalb einer angemessenen Frist behandelt werden.*

*(2) Dieses Recht umfasst insbesondere*

- *das Recht einer jeden Person, gehört zu werden, bevor ihr gegenüber eine für sie nachteilige individuelle Maßnahme getroffen wird;*
- *das Recht einer jeden Person auf Zugang zu den sie betreffenden Akten unter Wahrung des legitimen Interesses der Vertraulichkeit sowie des Berufs- und Geschäftsgeheimnisses;*
- *die Verpflichtung der Verwaltung, ihre Entscheidungen zu begründen.*

*(3) Jede Person hat Anspruch darauf, dass die Gemeinschaft den durch ihre Organe oder Bediensteten in Ausübung ihrer Amtstätigkeit verursachten Schaden nach den allgemeinen Rechtsgrundsätzen ersetzt, die den Rechtsordnungen der Mitgliedstaaten gemeinsam sind.*

*(4) Jede Person kann sich in einer der Sprachen der Verträge an die Organe der Union wenden und muss eine Antwort in derselben Sprache erhalten.*

An die in der Charta formulierten Grundrechte sind auch die Zahlstellen gebunden.

**Sofern Sie sich im Zusammenhang mit der Umsetzung eines aus dem EGFL oder ELER geförderten Vorhabens in ihren Grundrechten gemäß der Charta als verletzt ansehen, besitzen Sie die Möglichkeit der Beschwerde.**

**Zu melden sind ausschließlich Fälle von Grundrechtsverletzungen, die im Zusammenhang mit Förderungen aus dem EGFL und ELER des Landes Rheinland-Pfalz stehen.**

**Alle Hinweise werden vertraulich behandelt. Sie sollten den Fall möglichst konkret und umfassend beschreiben und das Fördervorhaben genau bezeichnen. Ihre Beschwerde ist schriftlich zu richten an:**

Ministerium für Wirtschaft, Verkehr, Landwirtschaft und Weinbau  
Stabsstelle „Leitung EGFL-/ELER-Zahlstelle“  
Stiftsstraße 9  
55116 Mainz

---

oder per Email an

[Zahlstelle-RLP@mwvlw.rlp.de](mailto:Zahlstelle-RLP@mwvlw.rlp.de)

Von dort erhalten Sie auch weitere Informationen zum Thema „Integrität und einzuhaltende Werte“.

Des Weiteren erhalten Sie (je nach Art des Verstoßes) u.a. bei folgenden Stellen themenbezogene Informationen und Fachwissen:

- Agentur der Europäischen Union für Grundrechte (<http://fra.europa.eu/de>)
- Europäischer Bürgerbeauftragter (<https://www.ombudsman.europa.eu/de/make-a-complaint>)



# VI. ANHANG

Planskizze mit Anlage 1 der Kreisverwaltung einreichen

### Planskizze

Unternehmensnummer: **2 7 6 0 7 1 2 3 0 0 2 0 0 2 1**  
 Weinbaukartei-Nummer: **5 4 3 2 0 2 1** WMO-Antrag vom: **03.07.2017**  
 Name: **Winzer** Vorname: **Willi**  
 PLZ, Ort: **54321 Weinstadt** Strasse, Nr.: **Rieslingweg 11**  
 Betrifft lfd. Nr(n): **1, 2, 3** Seite(n): **1** der Anlage 1  
 Gemarkung: **Weinstadt (1234)** Bewirtschaftungseinheit:      
 betroffene Flurstück(e): **Flur 1, Parzelle 678**

Weinstadt , 03.07.2017 Willi Winzer  
 Ort Datum Unterschrift

Bild 2: Planskizze

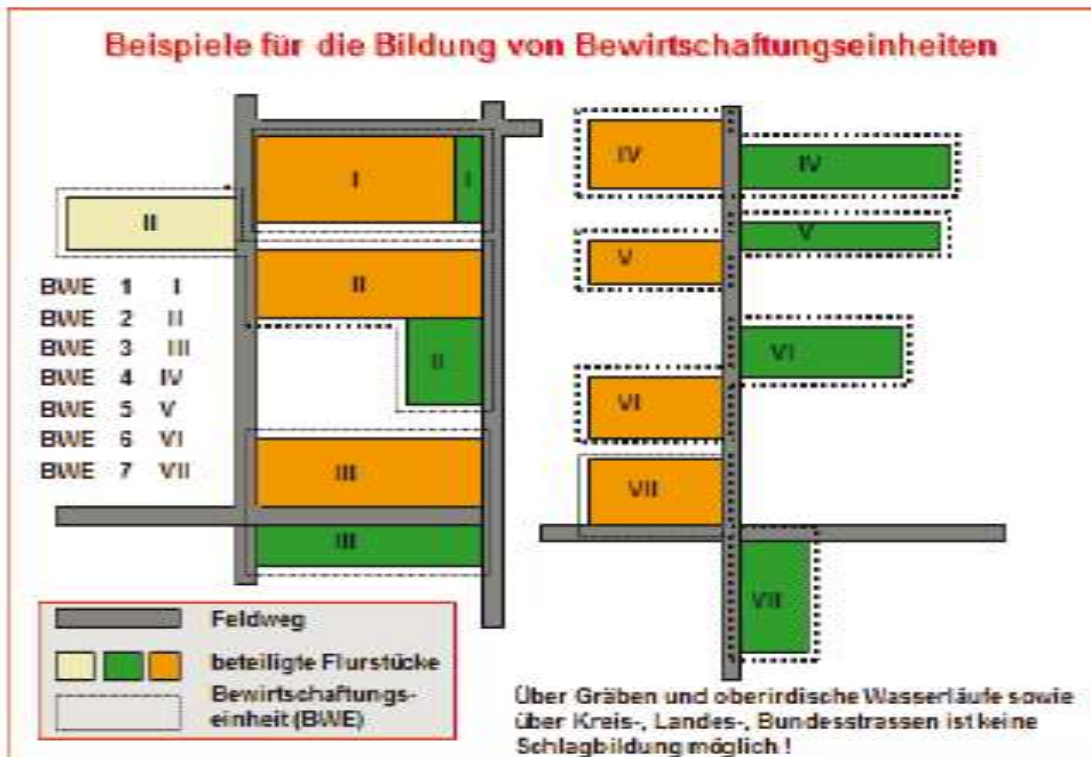
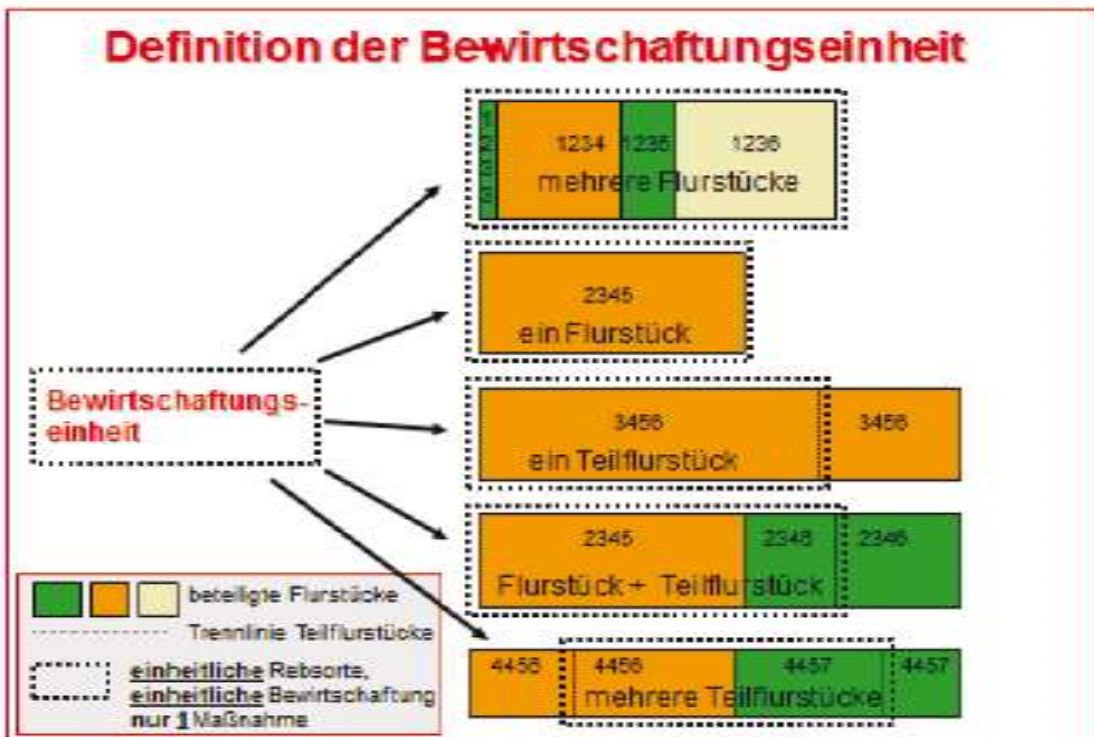


Bild 3: Bildung von Bewirtschaftungseinheiten

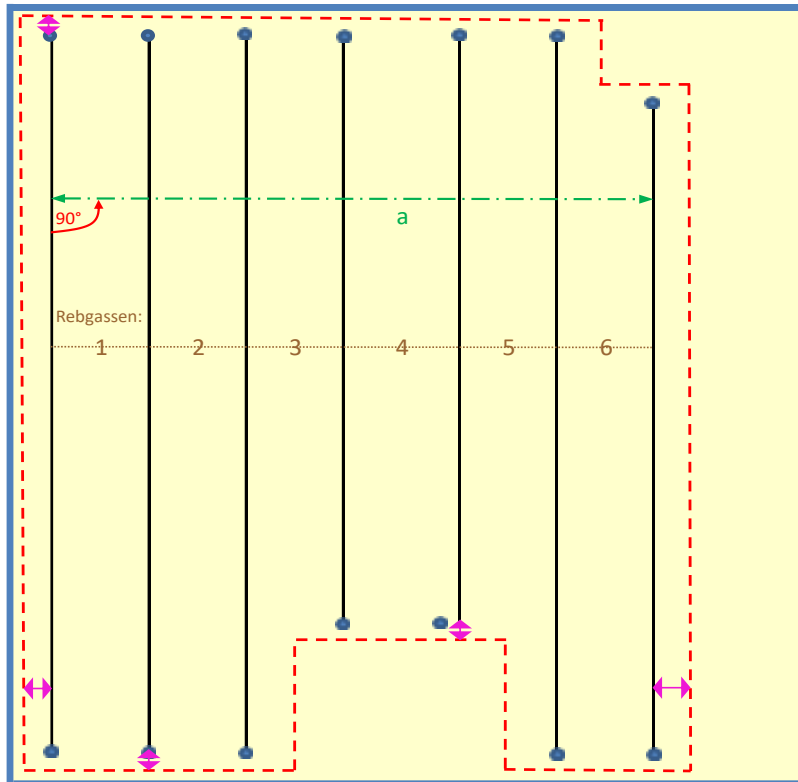
Die förderfähige Pflanzfläche berechnet sich nach Artikel 42 der Delegierten Verordnung VO (EU) 2022/126:

**bepflanzte Fläche =** "der äußere Umfang der Rebstöcke zuzüglich eines Puffers, dessen Breite der halben Entfernung zwischen den Pflanzreihen entspricht"

**halbe Zeilenbreite =** "das Ergebnis aus der rechtwinklig gemessenen Strecke zwischen allen Rebgassen geteilt durch die Rebgassenzahl"

$$\leftrightarrow = a : \text{Rebgassenzahl} : 2$$

Die Obergrenze für die Förderfläche ist der jeweils kleinere Wert aus der geometrisch ermittelten Fläche (ALK) oder der WBK



In der Zeichnung sind 7 Zeilen mit 6 Rebgassen dargestellt

Beispiel:  $a = 12 \text{ m}$       Rebgassen = 6       $\dashrightarrow$  2 m Zeilenbreite

- Endstöcke je Rebzeile
- Umriss förderfähige Fläche
- Messstrecke zwischen allen Zeilen
- halbe Zeilenbreite
- geometrisch ermittelte Fläche (ALK), Fläche der Bewirtschaftungseinheit

Bild 4: Förderfähige Pflanzfläche

## Checkliste zum Antrag auf Umstrukturierung von Rebflächen Teil 1 2023, Pflanzung 2024

- Antragsfrist beachten  
**Frühjahrsantrag** Abgabeschluss: **31.05.2023**
- Antragsformular korrekt und vollständig ausgefüllt, Datum u. Unterschrift(en)
- Vollmacht bei Gesellschaften, wenn nicht alle unterschreiben oder Betriebsleiter nicht der Antragsteller ist
- Anlage 1 vollständig ausgefüllt, Datum eingesetzt und unterschrieben (Kopie für eigene Akten gemacht)
- Kopie der Weinbaukartei 2023 für alle betroffenen Flurstücke bzw. Nachweis über Verfügungsrecht (z. B. Pacht-/Kaufvertrag)
- Skizze(n) für Teilflächen beigefügt --- **wichtig** ---

### **Wichtige Änderungen im Antragsverfahren:**

- Neue Maßnahme Zeilenbreitenanpassung (Maßnahmeblock 10) auch für Anbaugelände Nahe zugelassen
- Spezielle Maßnahme für pilzwiderstandsfähige Sorten in Flachlage (Maßnahme 16, 26, 36, 46)
- Änderung der Fördersätze in den Maßnahmen flach und extensiv